

TUUSNIEMEN KUNTA

TEOLLISUUSALUEEN ASEMAKAAVAN MUUTOS

Asemakaavan muutos koskee Tuusniemen kirkonkylän korttelia 7(osa) ja 103.

Asemakaavan muutoksella muodostuu kortteli 103.

ASEMAKAAVAMERKINNÄT JA -MÄÄRÄYKSET:



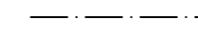
Teollisuus- ja varastorakennusten korttelialue.




3 m kaava-alueen rajan ulkopuolella oleva viiva.




Korttelin, korttelinosan ja alueen raja.



Osa-alueen raja.



Ohjeellinen tontin/rakennuspaikan raja.



Poikkiviiva osoittaa rajan sen puolen, johon merkintä kohdistuu.

103

Korttelin numero.

3

Ohjeellisen tontin/rakennuspaikan numero.

II

Roomalainen numero osoittaa rakennusten, rakennuksen tai sen osan suurimman sallitun kerrosluvun.

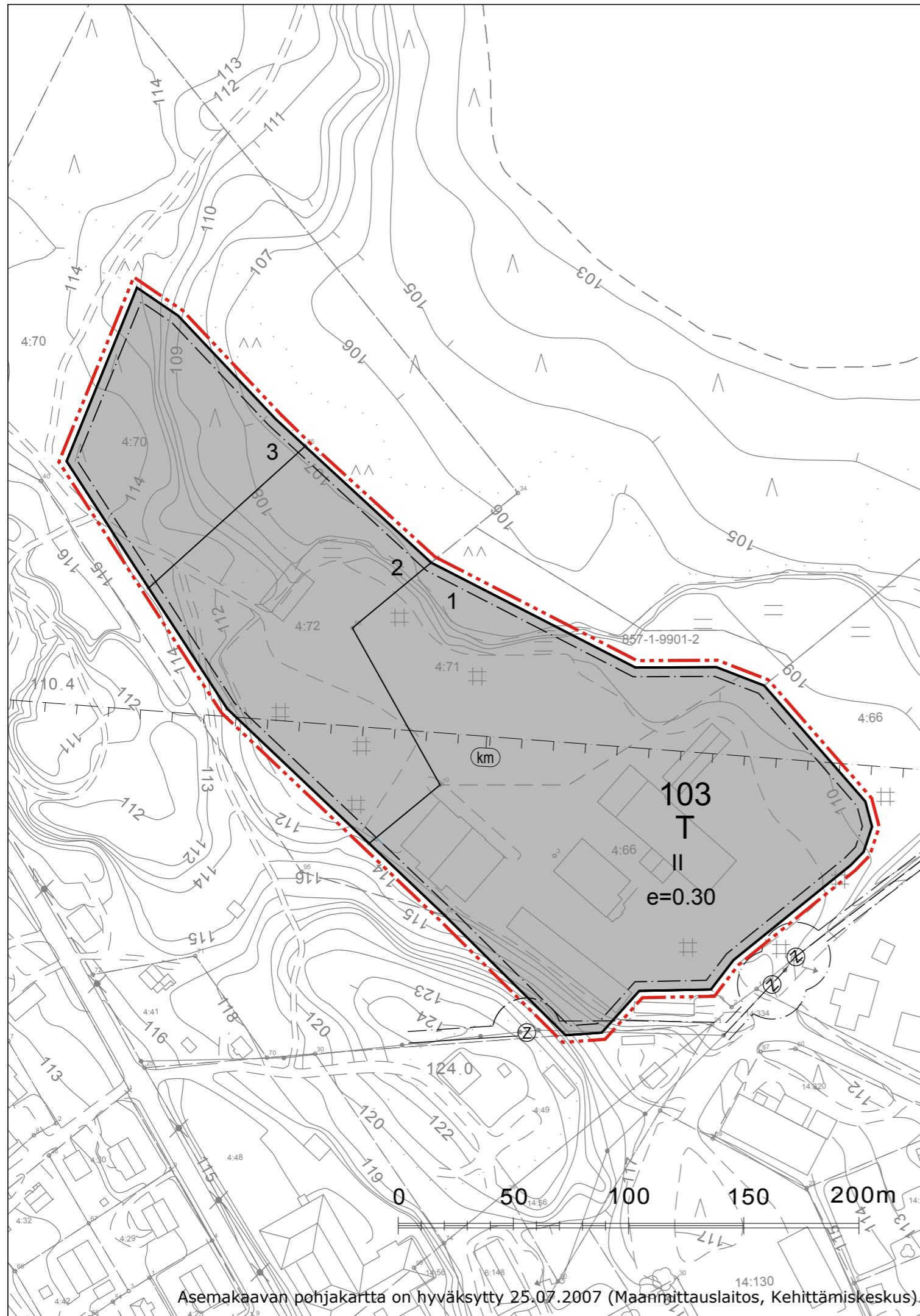
e=0.30

Tehokkuusluku eli kerrosalan suhde tontin/rakennuspaikan pinta-alaan.

km

MAAKUNNALLISESTI MERKITTAVA KULTTUURIYMPARISTO.

Alueen suunnittelussa ja rakentamisessa on huomioitava kulttuuriympariston vaaliminen, kulttuuriarvojen turvaaminen ja ominaispiirteiden säilyttäminen.



Kuopiossa 4.4.2018

Timo Leskinen
DI, aluepäällikkö

Lilian Savolainen
Arkkitehti, suunnittelija

Kunnanvaltuusto on kokouksessaan ____ .2018 __ §:n kohdalla hyväksynyt tämän asemakaavan.

Tuusniemellä . . .2018

TUUSNIEMEN KUNTA TEOLLISUUSALUEEN ASEMAKAAVAN MUUTOS		Nähtävillä (luonnos) (ehdotus)
		Valtuusto ____ .2018 § __
Suunnitteluala, työnnumero ja piirustuksen numero		1:2000
FCG Suunnittelu ja tekniikka Oy Mikrokatu 1, PL 1199, 70211 Kuopio Puh. 0104090 www.fcg.fi		YKS 673-P35521 901
Tiedosto Q:\Kuo\P355\P35521_Teollisuusalueen_asemakaavan_m\C_suunnittelu\C2_työ TIEDOSTO Tuusniemi_AK muutokset_T-alue.dwg		
Päiväys 4.4.2018	Suunn./Piirt. Lilian Savolainen/LSa	A
Pääsuunn. TIMO LESKINEN, DI	Tarkastaja	S
Hyv.	Yhteyshenkilö Timo Leskinen	

Asemakaavan pohjakartta on hyväksytty 25.07.2007 (Maanmittauslaitos, Kehittämiskeskus).