

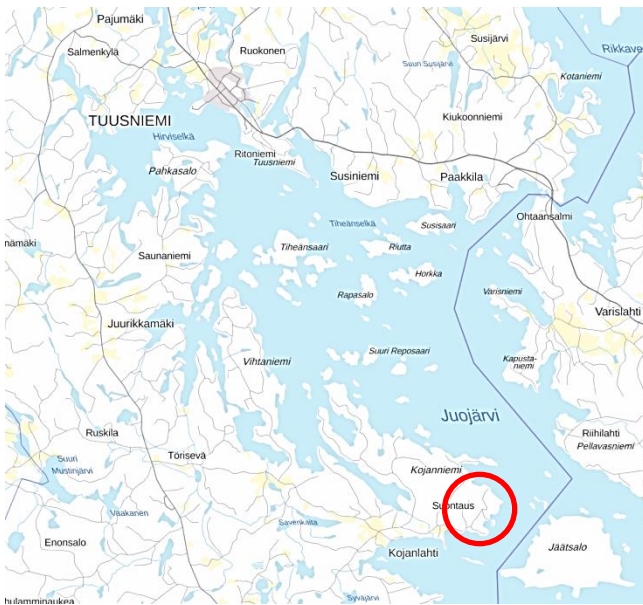
**TUUSNIEMEN KUNTA
SUVAS-KOSULAN RANTAOSAYLEISKAAVAN MUUTOS****OSALLISTUMIS JA
ARVIOINTISUUNNITELMA (OAS)****7.2.2019****MIKÄ ON OSALLISTUMIS JA ARVIOINTISUUNNITELMA?**

Maankäyttö- ja rakennuslain 63 §:n mukaan tulee kaavoitustyöhön sisällyttää kaavan laajuuteen ja sisältöön nähdén tarpeellinen suunnitelma osallistumis- ja vuorovaikutusmenettelystä sekä kaavan vaikutusten arvioinnista. Osallisilla on ennen kaavaehdotuksen asettamista julkisesti nähtävillä mahdollisuus esittää alueelliselle ELY-keskukselle neuvottelun käymistä osallistumis- ja arviointisuunnitelman riittävydestä (MRL 64 §).

MISSÄ JA MITÄ ON SUUNNITTEILLA?

Tuusniemen kunnanhallitus hyväksyi Suvas-Kosulan rantaosayleiskaavan 1.6.2004 §11. Suunnittelualueesta Tuusniemen kirkonkylään on linnuntietä matkaa noin 13 km. Yleiskaavan täydennyksen suunnittelualue sijoittuu Ukkopojanniemeen, Juurikkaniemeen ja Korpenleväniemeen Juojärven rannalle.

Rantaosayleiskaavan muutoksen alue koskee tiloja 857-403-2-66 (Vanha-Korpilevä), 857-403-2-65 (Ukon Suetz) ja 857-403-2-13 (Korpilevänniemi).



Kuvat 1 ja 2: Suunnittelualueen sijainti ja ortokuva alueesta.

MIHIN SUUNNITTELULLA PYRITÄÄN?

Yleiskaavan muutoksen tavoitteena on selvittää Korpilävänniemessä (2:13) sijaitseva RA/3 merkinnällä varustettujen rakennuspaikkojen siirto kahteen erilliseen RA-merkinnällä varustettuun alueeseen, tilan 2:66 RA/2-rakennuspaikkojen siirto kahteen erilliseen RA-alueeseen ja tilalla 2:65 RA-rakennuspaikan siirto ja muutto A-alueeksi.

MITÄ SUUNNITELMIA TAUSTALLA?

Valtakunnalliset alueidenkäyttötavoitteet

Valtioneuvosto hyväksyi 14.12.2017 uudet valtakunnalliset alueidenkäyttötavoitteet, jotka astuivat voimaan 1.4.2018.

Alueidenkäyttötavoitteiden tehtävänä on

- varmistaa valtakunnallisesti merkittävien seikkojen huomioon ottaminen maakuntien ja kuntien kaavoituksessa sekä valtion viranomaisten toiminnassa,
- auttaa saavuttamaan maankäyttö- ja rakennuslain ja alueidenkäytön suunnittelun tavoitteet, joista tärkeimmät ovat hyvä elinympäristö ja kestävä kehitys,
- toimia kaavoituksen ennako-ohjauksen välineenä valtakunnallisesti merkittävässä alueidenkäytön kysymyksissä ja edistää ennako-ohjauksen johdonmukaisuutta ja yhtenäisyyttä sekä
- edistää kansainvälisten sopimusten täytäntöönpanoa Suomessa

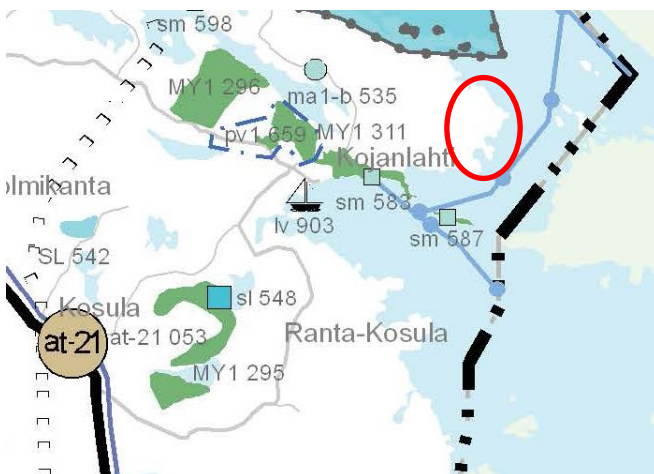
Maankäyttö- ja rakennuslain (MRL) mukaan ne on otettava huomioon ja niiden toteuttamista on edistettävä maakunnan suunnittelussa, kuntien kaavoituksessa ja valtion viranomaisten toiminnassa. Valtakunnalliset alueidenkäyttötavoitteet välittyvät yleiskaavaan osin maakuntakaavan kautta.

Valtakunnalliset alueidenkäyttötavoitteet käsittelevät seuraavia kokonaisuuksia, jotka ovat keskeisiä myös laadittavana olevassa yleiskaavassa:

- Toimivat yhdyskunnat ja kestävä liikkuminen
- Tehokas liikennejärjestelmä
- Terveellinen ja turvallinen elinympäristö
- Elinvoimainen luonto- ja kulttuuriympäristö sekä luonnonvarat
- Uusiutumiskykyinen energiahuolto

Maakuntakaava

Pohjois-Savon maakuntavaltuusto hyväksyi Pohjois-Savon maakuntakaavan 8.11.2010. Ympäristöministeriö vahvisti sen 7.12.2011. Maakuntakaavassa suunnittelualueelle ei kohdistu merkintöjä tai varauksia.



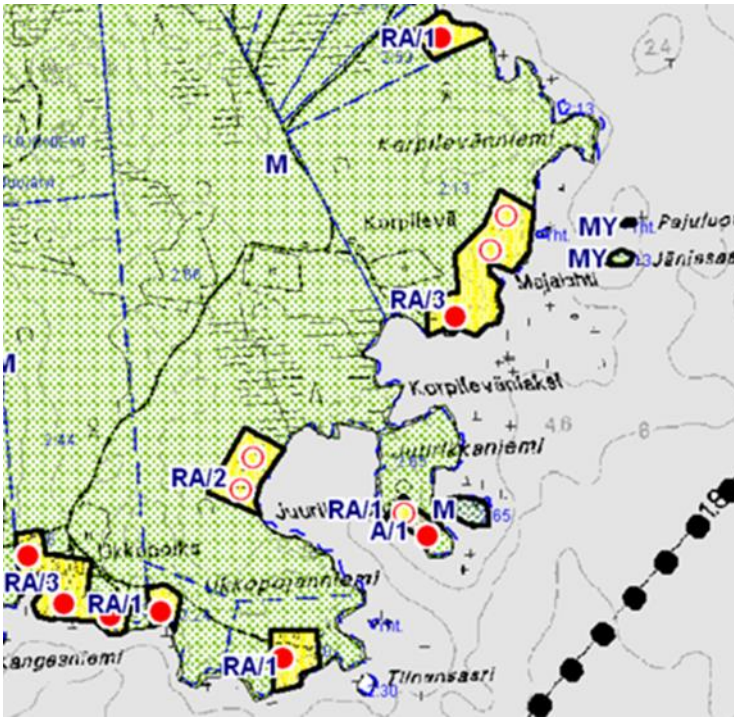
Kuva 3: Ote maakuntakaavasta. Suunnittelualue merkitty punaisella soikiolla.

7.2.2019

Pohjois-Savon maakuntahallitus käynnisti 23.1.2017 Pohjois-Savon maakuntakaavan 2040 laadinnan 1. vaiheen. Maakuntavaltuusto hyväksyi 1. vaiheen 19.11.2018. Kaavassa ei ole suunnittelualueita koskevia merkintöjä.

Yleiskaava

Suunnittelualueella on voimassa Suvas-Kosulan rantaosayleiskaava, jonka valtuusto hyväksyi 1.6.2004.



Kuva 4: Ote Suvas-Kosulan rantaosayleiskaavasta.

Selvitykset

Suunnittelua varten ei ole tarkoitus tehdä uusia selvityksiä.

MITÄ ja MITEN VAIKUTUKSIA ARVIoidaan?

Odotettavissa olevien vaikutusten esiintyminen ja arviointi tapahtuu asiantuntijoiden, viranomaisten, maanomistajien, asukkaiden ja suunnittelijoiden kanssa yhteistyössä ja vuorovaikutuksessa. Lähtökohtana ovat aiemmat suunnitelmat ja selvitykset, kartat, ilmakuvat sekä tehtävät selvitykset ja inventoinnit. Vaikutusten arvioinnissa verrataan kaavan mukaista tilannetta nykytilanteeseen ja asetettuihin tavoitteisiin.

Arviointikohde

Yhdyskuntarakenne

Ympäristö

Näkökohta

- alueen asema ja liittyminen kuntarakenteeseen
- olevien rakenteiden hyödyntäminen
- tekninen huolto
- liikenne ja liikkuminen
- palvelut ja asuminen
- virkistys
- maanomistus
- kasvillisuus
- eläimistö
- maisemakuva
- vesistö
- rakennettu ympäristö
- melu ja päästöt

7.2.2019

Ihmiset

- erityispiirteet ja –kohteet
- elinolot ja viihtyisyys
- virkistysreitit

KETKÄ OVAT OSALLISET JA SIDOSRYHMÄT?

Osallisia ovat alueen maanomistajat ja asukkaat sekä muut, joiden oloihin kaava saattaa huomattavasti vaikuttaa. Osallisia ovat myös viranomaiset ja yhteisöt, joiden toimialaa kaavoitus käsittelee.

Maanomistajat, asukkaat

- asukkaat
- yritykset ja yrittäjät
- maanomistajat

Viranomaiset

- Pohjois-Savon ELY-keskus
- Pohjois-Savon liitto
- Kuopion kulttuurihistoriallinen museo

Kunnan hallintokunnat

- Tekninen lautakunta
- Sivistyslautakunta
- Sosiaalilautakunta

Muut yhteisöt

- Kyläyhdistys

MITEN JA MILLOIN VOI OSALLISTUA? MITEN SUUNNITTELUSTA TIEDOTETAAN?

SUUNNITTELU- VAIHEET	TYÖSTÄMINEN	KÄSITTELY	OSALLISTUMINEN	TIEDOTTAMINEN
Kesä 2018 1. Laa- timisprosessin käynnistäminen	Osallistumis- ja arviointisuunnitelma	Aloitus- ja viranomaisneuvottelu Kaavoituksen aloittamisesta tiedottaminen	Osallistumis- ja arviointisuunnitelman (OAS) riittävyyden arviointi. OAS nähtäville valmisteluaineiston kanssa	
Talvi 2018-2019 2. Luonnosvaihe	Luonnoksen laadinta ja vaikutusten arviointi Luonnoksen asettaminen nähtäville	Ohjausryhmä > kunnanhallitus asettaa nähtäville Viranomaisneuvottelu	Kaavaluonnos nähtäville Lausunnot Mahdollisuus muutosesitysten jättämiseen	Nähtäville asettamisesta ilmoitetaan kunnallisten ilmoitusten tapaan. Kunnan kotisivut
Kevät-kesä 2019 3. Ehdotusvaihe	Kaavaluonnoksesta saatujen mielipiteiden ja lausuntojen jälkeen työstetään kaavaehdotus	Ohjausryhmä > kunnanhallitus asettaa nähtäville Viranomaisneuvottelu	Ehdotus nähtäville Lausunnot Mahdollisuus muistutusten jättämiseen	Ilmoitetaan samoin kuin luonnosvaiheessa Kunnan kotisivut
Kesä-syysy 2019 5. Hyväksymisvaihe	Muistutukset ja lausunnot tutkitaan. Kaavaehdotusta korjataan tarvittaessa	Kaavan hyväksymisen kunnanhallitus > kunnanvaltuusto	Kaavan hyväksymispäätöksen laillisuudesta voi valittaa Itä-Suomen hallinto-oikeuteen	Hyväksymispäätöksestä kuulutetaan virallisesti.

KUKA VALMISTEE?

Kaavoitustyötä kunnassa ohjaa kunnanhallitus. Tuusniemen kunnassa kaavoitustyöhön liittyvistä käytännön asioista vastaa tekninen johtajan sijainen, rakennustarkastaja Paula Rissanen.

Käytännön suunnittelutyöstä vastaa FCG Suunnittelu ja tekniikka Oy:n Kuopion aluetoimistossa pääsuunnittelijana DI Timo Leskinen.

MISTÄ SAA TIETOA?**Tuusniemen kunta**

Keskitie 22
71200 TUUSNIEMI

Mika Karvosta, tekninen johtaja
p. 040 8206 928

Kaava-aineisto on nähtävillä kaavaprosessin aikana
Tuusniemen kunnan kotisivuilla www.tuusniemi.fi

FCG Suunnittelu ja tekniikka Oy

Microkatu 1 K-rappu 3 krs,
PL 1199
70211 KUOPIO

Timo Leskinen, aluepäällikkö DI
p. 040 508 9680
timo.leskinen@fcg.fi