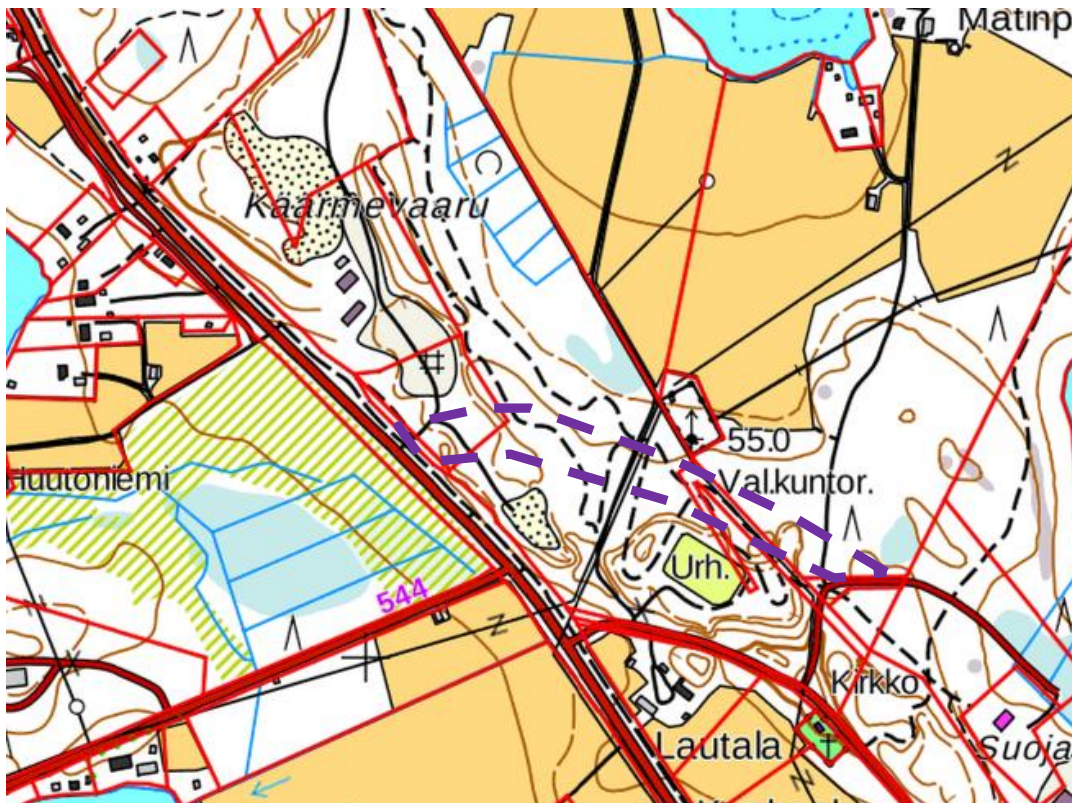


**TUUSNIEMEN KUNTA  
KIRKONKYLÄN ASEMAKAAVAN LAAJENNUS****OSALLISTUMIS JA  
ARVIOINTISUUNNITELMA (OAS)****8.9.2017****MIKÄ ON OSALLISTUMIS JA ARVIOINTISUUNNITELMA?**

Maankäyttö- ja rakennuslain 63 §:n mukaan tulee kaavoitustyöhön sisällyttää kaavan laajuuteen ja sisältöön nähdyn tarpeellinen suunnitelma osallistumis- ja vuorovaikutusmenettelystä sekä kaavan vaikutusten arvioinnista.

**MISSÄ JA MITÄ ON SUUNNITTEILLA?**

Tuusniemen kunnan kirkonkylän pohjoispuolelle on tarkoitus laatia asemakaavan. Suunnittelualueen sijainti ja likimääräinen raja-alue selviävät oheisesta kuvasta.



**Kuva 1: Suunnittelualueen sijainti ja likimääräinen raja-alue (Taustakarttana ote paikkatietoikkunasta).**

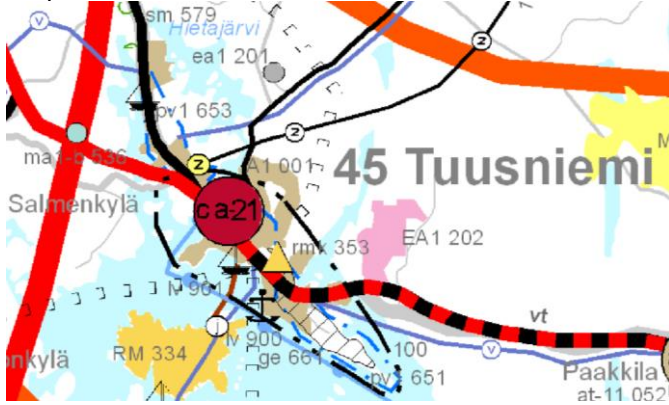
**MIHIN SUUNNITTELULLA PYRITÄÄN?**

Asemakaavan laajennuksen tavoitteena on mahdollistaa helposti liikennöitävän kadun rakentaminen Kankaan teollisuusalueen ja vt 9 väliin. Nykyisen Kankaalantien ja Keskkitien liittymä sekä Kankaalantien pituusleikkaus on sellainen, että rekkaliikenne sillä on erittäin hankalaa talviolosuhteissa. Jotta Kankaan teollisuusalueen yritysten liikennöinti voidaan turvata, tarvitaan uusi parempi katuyhteys vt. 9.

8.9.2017

**MITÄ SUUNNITELMIA TAUSTALLA?****Maakuntakaava**

Alueilla on voimassa Pohjois-Savon maakuntakaava 2030, jota maakuntavaltuusto on hyväksynyt 8.11.2010 ja Ympäristöministeriö on vahvistanut 7.12.2011.



Kuva 2: Ote Pohjois-Savon maakuntakaavasta 2030.

Maakuntakaavassa suunnittelualueelle kohdistuvat seuraavat merkinnät:

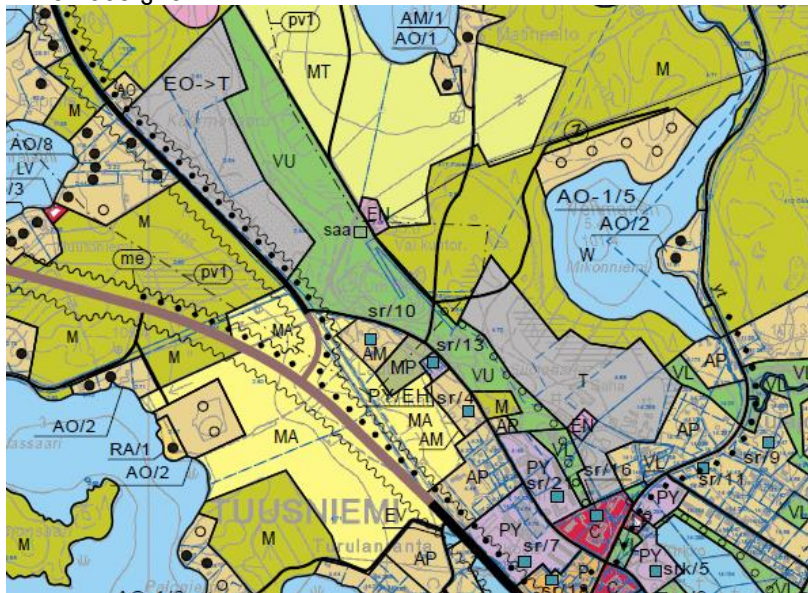
ca-21 on alakeskus

A1 001 on Taajamatoimintojen alue

pv 651 on pohjavesialue

**Yleiskaavat**

Alueilla on voimassa Tuusniemen kirkonkylän osayleiskaava, jota on Tuusniemen kunnanvaltuusto hyväksynyt 11.10.2006 §29.



Kuva 3: Ote yleiskaavasta.

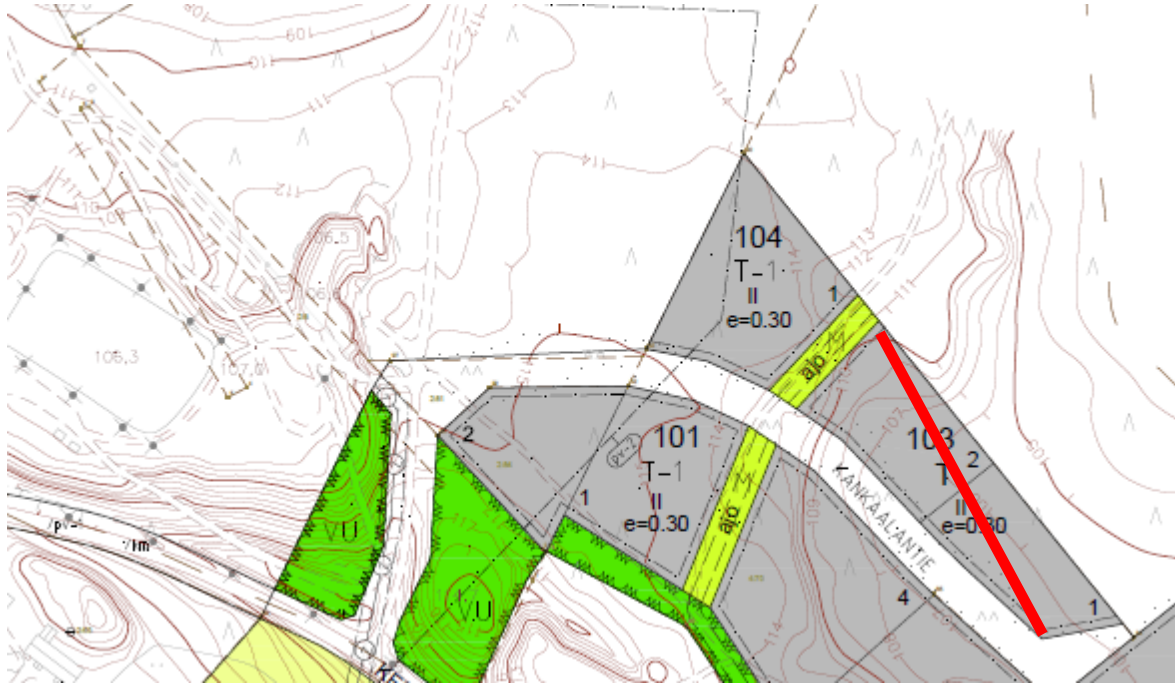
Suunnittelualueet ovat yleiskaavassa:

Yleiskaavassa suunnittelualueelle on osoitettu urheilu- ja virkistyspalveluiden aluetta, Teollisuus- ja varastoaluetta, maa- ja metsätalousaluetta.

8.9.2017

**Asemakaava**

Alueella ei ole asemakaavaa. Suunnittelualue rajoittuu asemakaava-alueeseen eteläosaltaan (Kortteli 103 on muutettu asemakaavanmuutoksella M-alueeksi.).



Kuva 4: Ote alueen 1 ajantasa-asetuksesta.

## MITÄ ja MITEN VAIKUTUKSIA ARVIOIDAAN?

Odotettavissa olevien vaikutusten esiintyminen ja arviointi tapahtuu asiantuntijoiden, viranomaisten, maanomistajien, asukkaiden ja suunnittelijoiden kanssa yhteistyössä ja vuorovaikutuksessa. Lähtökohtana ovat aiemmat suunnitelmat ja selvitykset, kartat, ilmakuvat sekä tehtävät selvitykset ja inventoinnit. Vaikutusten arvioinnissa verrataan kaavan mukaista tilannetta nykytilanteeseen ja asetettuihin tavoitteisiin.

**Arviointikohde**

Yhdyskuntarakenne

**Näkökohta**

- alueen asema ja liittyminen kuntarakenteeseen
- olevien rakenteiden hyödyntäminen
- tekninen huolto
- liikenne ja liikkuminen
- palvelut ja asuminen
- virkistys
- maanomistus
- kasvillisuus
- eläimistö
- maisemakuva
- vesistö
- rakennettu ympäristö
- melu ja päästöt
- erityispiirteet ja -kohteet
- elinolot ja viihtyisyys
- virkistysreitit

Ympäristö

Ihmiset

**KETKÄ OVAT OSALLISET JA SIDOSRYHMÄT?**

Osallisia ovat alueen maanomistajat ja asukkaat sekä muut, joiden oloihin kaava saattaa huomattavasti vaikuttaa. Osallisia ovat myös viranomaiset ja yhteisöt, joiden toimialaa kaavoitus käsittelee.

Maanomistajat, asukkaat

- asukkaat
- yritykset ja yrittäjät
- maanomistajat

Viranomaiset

- Pohjois-Savon ELY-keskus, Liikenne ja infrastruktuuri- ja ympäristö ja luonnonvarat -vastuualue
- Pohjois-Savon liitto
- Kuopion kulttuurihistoriallinen museo

Kunnan hallintokunnat

- Tekninen lautakunta
- Sivistyslautakunta
- Sosiaalilautakunta

Muut yhteisöt

- Tuusniemen yrittäjät
- Urheiluseurat

**MITEN JA MILLOIN VOI OSALLISTUA?  
MITEN SUUNNITTELUSTA TIEDOTETAAN?**

SUUNNITTELU- VAIHEET	TYÖSTÄMINEN	KÄSITTELY	OSALLISTUMINEN	TIEDOTTAMINEN
Syky 2017 <a href="#">1.Laatisprosessin käynnistäminen</a>	Osallistumis- ja arviointisuunnitelma	Aloitus- ja viranomaisneuvottelu Kaavoituksen aloittamisesta tiedottaminen	Osallistumis- ja arviointisuunnitelman (OAS) riittävyden arviointi. OAS nähtäville valmisteluaineiston kanssa	
Loppuvuosi 2017 <a href="#">2. Luonnosvaihe</a>	Luonnoksen laadinta ja vaikutusten arviointi Luonnoksen asettaminen nähtäville	Kunnanhallitus asettaa nähtäville Viranomaisneuvottelu	Kaavaluonnos nähtäville Lausunnot Mahdollisuus muutosesitysten jättämiseen	Nähtäville asettamisesta ilmoitetaan kunnallisten ilmoitusten tapaan. Kunnan kotisivut
Alkuvuosi 2018 <a href="#">3. Ehdotusvaihe</a>	Kaavaluonnoksesta saatujen mielipiteiden ja lausuntojen jälkeen työstetään kaavaehdotus	Kunnanhallitus asettaa nähtäville Viranomaisneuvottelu	Ehdotus nähtäville Lausunnot Mahdollisuus muistutusten jättämiseen	Ilmoitetaan samoin kuin luonnosvaiheessa Kunnan kotisivut
Kevät 2018 <a href="#">5. Hyväksymisvaihe</a>	Muistutukset ja lausunnot tutkitaan. Kaavaehdotusta korjataan tarvittaessa	Kaavan hyväksymisen kunnanhallitus > kunnanvaltuusto	Kaavan hyväksymispäätöksen laillisuudesta voi valittaa Itä-Suomen hallinto-oikeuteen	Hyväksymispäätöksestä kuulutetaan virallisesti.

**KUKA VALMISTEE?**

Kaavoitustyötä kunnassa ohjaa kunnanhallitus.. Tuusniemen kunnassa kaavoitustyöhön liittyvistä käytännön asioista vastaavat tekninen johtaja Mika Karvonen.

Käytännön suunnittelutyöstä vastaa FCG Suunnittelu- ja tekniikka Oy:n Kuopion aluetoimistossa pääsuunnittelijana DI Timo Leskinen.

**MISTÄ SAA TIETOA?**

Tuusniemen kunta  
Keskitie 22  
71200 TUUSNIEMI

Mika Karvonen, Tekninen johtaja, 044 7209 48  
[mika.karvonen@tuusniemi.fi](mailto:mika.karvonen@tuusniemi.fi)

Kaava-aineisto on nähtävillä kaavaprosessin aikana  
Tuusniemen kunnan kotisivuilla [www.tuusniemi.fi](http://www.tuusniemi.fi)

FCG Suunnittelu ja tekniikka Oy  
Microkatu 1 K-rappu 3 krs,  
PL 1199 70211 KUOPIO

Timo Leskinen DI, 040-508 9680  
[timo.leskinen@fcg.fi](mailto:timo.leskinen@fcg.fi)